



ประกาศสำนักงานคณะกรรมการการเลือกตั้งประจำจังหวัดแม่ฮ่องสอน
เรื่อง รูปแบบการแบ่งเขตเลือกตั้งสมาชิกสภาผู้แทนราษฎรแบบแบ่งเขตเลือกตั้ง
ของจังหวัดแม่ฮ่องสอน

ด้วยคณะกรรมการการเลือกตั้งได้มีประกาศคณะกรรมการการเลือกตั้ง เรื่อง จำนวนสมาชิกสภาผู้แทนราษฎรแบบแบ่งเขตเลือกตั้งและเขตเลือกตั้งของแต่ละจังหวัดสำหรับการเลือกตั้งสมาชิกสภาผู้แทนราษฎรเป็นการทั่วไปครั้งแรกภายหลังประกาศใช้รัฐธรรมนูญแห่งราชอาณาจักรไทยแก้ไขเพิ่มเติม (ฉบับที่ ๑) พุทธศักราช ๒๕๖๔ ประกาศ ณ วันที่ ๓๑ มกราคม ๒๕๖๖

อาศัยอำนาจตามความในข้อ ๓ ของประกาศคณะกรรมการการเลือกตั้ง เรื่อง การแบ่งเขตเลือกตั้งสมาชิกสภาผู้แทนราษฎร พ.ศ. ๒๕๖๖ จึงประกาศรูปแบบการแบ่งเขตเลือกตั้งสมาชิกสภาผู้แทนราษฎรแบบแบ่งเขตเลือกตั้ง จังหวัดแม่ฮ่องสอน เพื่อรับฟังความคิดเห็นของพรรคการเมือง และประชาชนในจังหวัดแม่ฮ่องสอนดังต่อไปนี้

๑. รูปแบบการแบ่งเขตเลือกตั้งสมาชิกสภาผู้แทนราษฎรแบบแบ่งเขตเลือกตั้ง จังหวัดแม่ฮ่องสอน จำนวน ๓ รูปแบบ ตามเอกสารและแผนที่แนบท้ายประกาศฉบับนี้

๒. พรรคการเมืองพรรคใดหรือประชาชนผู้ใด มีข้อคิดเห็นหรือข้อเสนอแนะเกี่ยวกับรูปแบบการแบ่งเขตเลือกตั้งสมาชิกสภาผู้แทนราษฎรแบบแบ่งเขตเลือกตั้ง จังหวัดแม่ฮ่องสอน ให้แสดงความคิดเห็นหรือข้อเสนอแนะต่อผู้อำนวยการการเลือกตั้งประจำจังหวัดแม่ฮ่องสอน ภายในระยะเวลา ๑๐ วันนับแต่วันปิดประกาศ (ภายในวันที่ ๑๓ กุมภาพันธ์ ๒๕๖๖) โดยจัดส่งความคิดเห็นหรือข้อเสนอแนะเป็นหนังสือไปยังสำนักงานคณะกรรมการการเลือกตั้งประจำจังหวัดแม่ฮ่องสอน ที่อยู่ ๕๙๙ หมู่ ๑ ตำบลปางหมู อำเภอเมืองแม่ฮ่องสอน จังหวัดแม่ฮ่องสอน รหัสไปรษณีย์ ๕๘๐๐๐ หรือทางโทรสารหมายเลข ๐ ๕๓๖๑ ๒๘๗๙ หรือทางไปรษณีย์อิเล็กทรอนิกส์ (E-mail) maehongson.ect.go.th

๓. ในกรณีพรรคการเมือง หน่วยงานของรัฐ หรือบุคคลใด ต้องการรูปแบบการแบ่งเขตเลือกตั้งที่ปิดประกาศไว้ ให้ขอคัดสำเนาจากสำนักงานคณะกรรมการการเลือกตั้งประจำจังหวัดแม่ฮ่องสอน โดยเสียค่าใช้จ่ายตามวิธีการที่สำนักงานคณะกรรมการการเลือกตั้งประจำจังหวัดแม่ฮ่องสอนกำหนด หรือสามารถดาวน์โหลดได้ที่เว็บไซต์ <https://www.ect.go.th/maehongson>

๔. รูปแบบการแบ่งเขตเลือกตั้งตามข้อ ๑ ปิดประกาศไว้ ณ สำนักงานคณะกรรมการการเลือกตั้งประจำจังหวัดแม่ฮ่องสอน ศาลากลางจังหวัดแม่ฮ่องสอน ที่ว่าการอำเภอ ๗ แห่ง สำนักงานเทศบาล ๗ แห่ง ที่ทำการองค์การบริหารส่วนตำบล ๔๒ แห่ง และเผยแพร่ผ่านเว็บไซต์ <https://www.ect.go.th/maehongson>

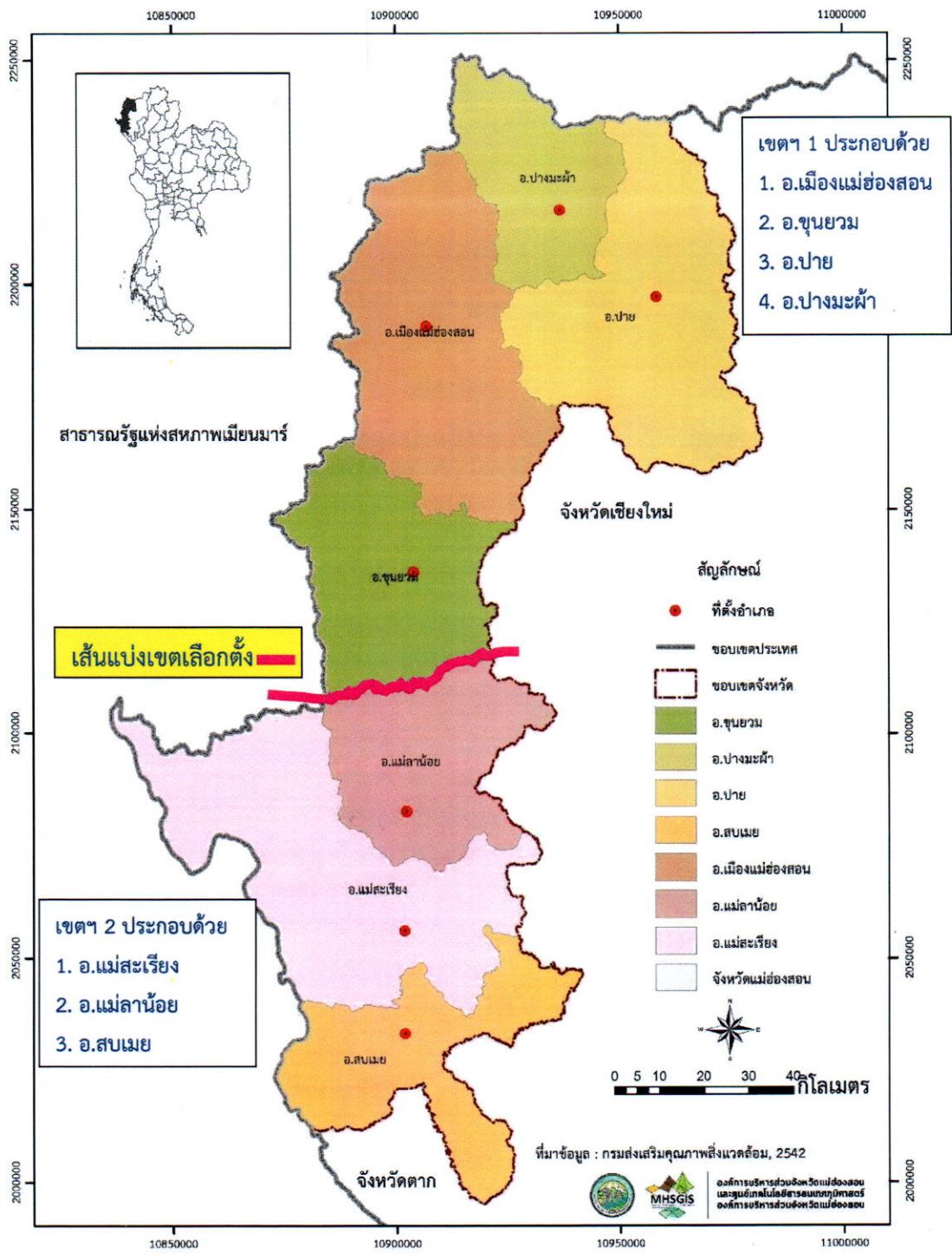
จึงประกาศให้ทราบโดยทั่วกัน

ประกาศ ณ วันที่ ๓ กุมภาพันธ์ พ.ศ. ๒๕๖๖

(นายณัฐเศรษฐ์ ราชไชยา)

ผู้อำนวยการการเลือกตั้งประจำจังหวัดแม่ฮ่องสอน

แผนที่แนบท้ายประกาศสำนักงานคณะกรรมการการเลือกตั้งประจำจังหวัดแม่ฮ่องสอน
เรื่อง รูปแบบการแบ่งเขตเลือกตั้งสมาชิกสภาผู้แทนราษฎรแบบแบ่งเขตเลือกตั้ง
ของจังหวัดแม่ฮ่องสอน
รูปแบบที่ ๑

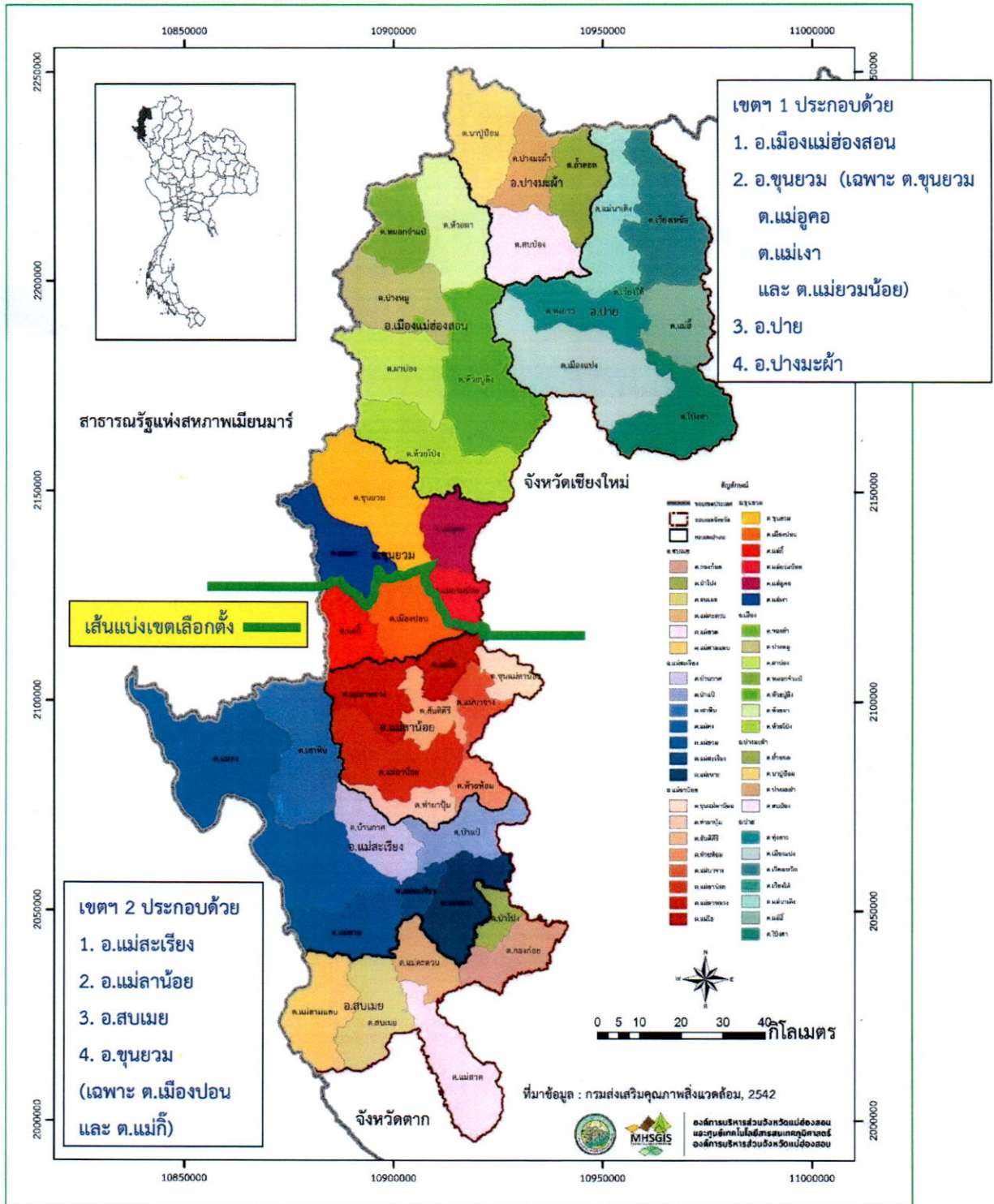


การแบ่งเขตเลือกตั้ง
 จำนวนราษฎรในแต่ละเขตเลือกตั้งของจังหวัดแม่ฮ่องสอน
 จำนวนราษฎรทั้งหมด ๒๘๖,๗๘๖ คน
 จำนวนเฉลี่ยราษฎรต่อสมาชิกสภาผู้แทนราษฎร ๑ คน ในจังหวัดแม่ฮ่องสอน เท่ากับ ๑๔๓,๓๙๓ คน
 รูปแบบที่ ๑

เขตเลือกตั้งที่	พื้นที่ประกอบด้วย	จำนวนราษฎรในเขตเลือกตั้ง (คน)	ผลต่างจากจำนวนเฉลี่ยราษฎรต่อ ส.ส. ๑ คน ในจังหวัด	คิดเป็นร้อยละ (ทศนิยม ๒ ตำแหน่ง)	หมายเหตุ
๑	๑. อำเภอเมืองแม่ฮ่องสอน ๒. อำเภอขุนยวม ๓. อำเภอปาย ๔. อำเภอปางมะผ้า	๖๓,๘๔๐ ๒๓,๗๑๗ ๓๘,๖๗๔ ๒๒,๑๖๘ รวม ๑๔๘,๓๙๙	๕,๐๐๖	๓.๔๙	
๒	๑. อำเภอแม่สะเรียง ๒. อำเภอแม่ลาน้อย ๓. อำเภอสบเมย	๕๕,๓๑๖ ๓๕,๙๐๓ ๔๗,๑๖๘ รวม ๑๓๘,๓๘๗	- ๕,๐๐๖	- ๓.๔๙	

หมายเหตุ เป็นรูปแบบเดิมที่ใช้ในการเลือกตั้งสมาชิกสภาผู้แทนราษฎรเป็นการเลือกตั้งทั่วไป พ.ศ. ๒๕๔๘

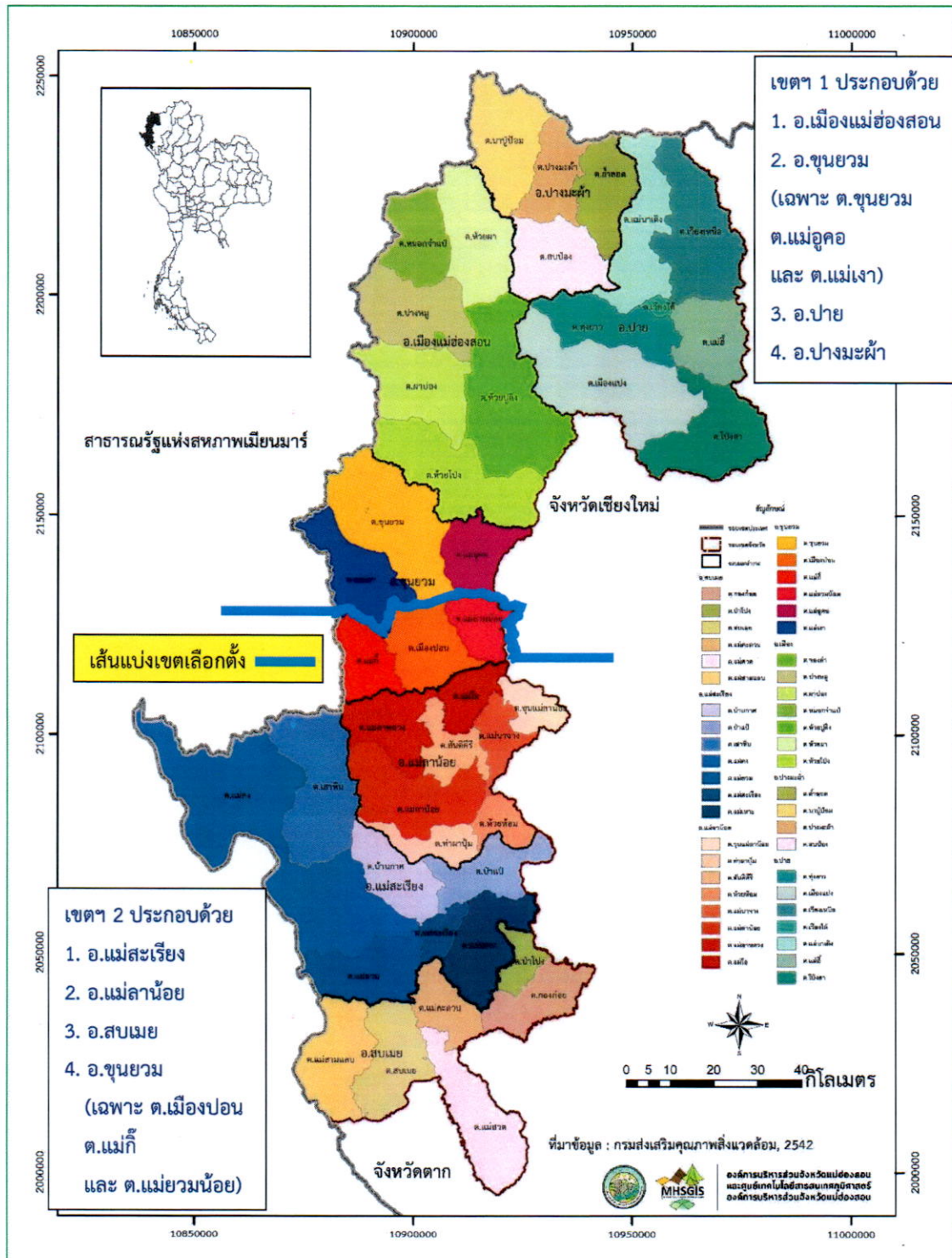
แผนที่แนบท้ายประกาศสำนักงานคณะกรรมการการเลือกตั้งประจำจังหวัดแม่ฮ่องสอน
เรื่อง รูปแบบการแบ่งเขตเลือกตั้งสมาชิกสภาผู้แทนราษฎรแบบแบ่งเขตเลือกตั้ง
ของจังหวัดแม่ฮ่องสอน
รูปแบบที่ ๒



การแบ่งเขตเลือกตั้ง
 จำนวนราษฎรในแต่ละเขตเลือกตั้งของจังหวัดแม่ฮ่องสอน
 จำนวนราษฎรทั้งหมด ๒๘๖,๗๘๖ คน
 จำนวนเฉลี่ยราษฎรต่อสมาชิกสภาผู้แทนราษฎร ๑ คน ในจังหวัดแม่ฮ่องสอน เท่ากับ ๑๔๓,๓๙๓ คน
 รูปแบบที่ ๒

เขตเลือกตั้งที่	พื้นที่ประกอบด้วย	จำนวนราษฎรในเขตเลือกตั้ง (คน)	ผลต่างจากจำนวนเฉลี่ยราษฎรต่อ ส.ส. ๑ คน ในจังหวัด	คิดเป็นร้อยละ (ทศนิยม ๒ ตำแหน่ง)	หมายเหตุ
๑	๑. อำเภอเมืองแม่ฮ่องสอน ๒. อำเภอขุนยวม (เฉพาะ ต.ขุนยวม ต.แม่เงา ต.แม่อุคอ และ ต.แม่ยวมน้อย) ๓. อำเภอปาย ๔. อำเภอปางมะผ้า	๖๓,๘๔๐ ๑๗,๘๓๑ ๓๘,๖๗๔ ๒๒,๑๖๘ รวม ๑๔๒,๕๑๓	-๘๘๐	-๐.๖๑	
๒	๑. อำเภอแม่สะเรียง ๒. อำเภอแม่ลาน้อย ๓. อำเภอสบเมย ๔. อำเภอขุนยวม (เฉพาะ ต.เมืองปอน และ ต.แม่กิ๊)	๕๕,๓๑๖ ๓๕,๙๐๓ ๔๗,๑๖๘ ๕,๘๘๖ รวม ๑๔๔,๒๗๓	๘๘๐	๐.๖๑	

แผนที่แนบท้ายประกาศสำนักงานคณะกรรมการการเลือกตั้งประจำจังหวัดแม่ฮ่องสอน
เรื่อง รูปแบบการแบ่งเขตเลือกตั้งสมาชิกสภาผู้แทนราษฎรแบบแบ่งเขตเลือกตั้ง
ของจังหวัดแม่ฮ่องสอน
รูปแบบที่ ๓



การแบ่งเขตเลือกตั้ง
 จำนวนราษฎรในแต่ละเขตเลือกตั้งของจังหวัดแม่ฮ่องสอน
 จำนวนราษฎรทั้งหมด ๒๘๖,๗๘๖ คน
 จำนวนเฉลี่ยราษฎรต่อสมาชิกสภาผู้แทนราษฎร ๑ คน ในจังหวัดแม่ฮ่องสอน เท่ากับ ๑๔๓,๓๙๓ คน
 รูปแบบที่ ๓

เขตเลือกตั้งที่	พื้นที่ประกอบด้วย	จำนวนราษฎรในเขตเลือกตั้ง (คน)	ผลต่างจากจำนวนเฉลี่ยราษฎรต่อ ส.ส. ๑ คน ในจังหวัด	คิดเป็นร้อยละ (ทศนิยม ๒ ตำแหน่ง)	หมายเหตุ
๑	๑. อำเภอเมืองแม่ฮ่องสอน ๒. อำเภอขุนยวม (เฉพาะ ต.ขุนยวม ต.แม่เงา และ ต.แม่อุคคอ) ๓. อำเภอปาย ๔. อำเภอปางมะผ้า	๖๓,๘๔๐ ๑๕,๒๖๑ ๓๘,๖๗๔ ๒๒,๑๖๘ รวม ๑๓๙,๙๔๓	-๓,๔๕๐	-๒.๔๑	
๒	๑. อำเภอแม่สะเรียง ๒. อำเภอแม่ลาน้อย ๓. อำเภอสบเมย ๔. อำเภอขุนยวม (เฉพาะ ต.เมืองปอน ต.แม่กิ๊ และ ต.แม่ยวมน้อย)	๕๕,๓๑๖ ๓๕,๙๐๓ ๔๗,๑๖๘ ๘,๔๕๖ รวม ๑๔๖,๘๔๓	๓,๔๕๐	๒.๔๑	

แบบรับฟังความคิดเห็นจากพรรคการเมืองและประชาชนในจังหวัดแม่ฮ่องสอน
ในการแบ่งเขตเลือกตั้งสมาชิกสภาผู้แทนราษฎร ปี พ.ศ. 2566
(จำนวนราษฎรทั้งหมด 286,786 คน เฉลี่ยต่อ ส.ส. 1 คนในจังหวัด เท่ากับ 143,393 คน)

รูปแบบที่	เขต	พื้นที่ที่ประกอบเป็นเขตเลือกตั้ง	จำนวนราษฎร	ผลต่าง(%)
1	1	อ.เมืองแม่ฮ่องสอน อ.ขุนยวม อ.ปาย อ.ปางมะผ้า	148,399	3.49
	2	อ.แม่สะเรียง อ.แม่ลาน้อย อ.สบเมย	138,387	-3.49
รวม			286,786	
2	1	อ.เมืองแม่ฮ่องสอน อ.ขุนยวม (เฉพาะ ต.ขุนยวม ต.แม่เงา ต.แม่อุคอ และ ต.แม่ยวมน้อย)	142,513	-0.61
	2	อ.แม่สะเรียง อ.แม่ลาน้อย อ.สบเมย อ.ขุนยวม (เฉพาะ ต.เมืองปอน และ ต.แม่กิ๊)	144,273	0.61
รวม			286,786	
3	1	อ.เมืองแม่ฮ่องสอน อ.ขุนยวม (เฉพาะ ต.ขุนยวม ต.แม่อุคอ และ ต.แม่เงา) อ.ปาย อ.ปางมะผ้า	139,943	-2.41
	2	อ.แม่สะเรียง อ.แม่ลาน้อย อ.สบเมย อ.ขุนยวม (เฉพาะ ต.เมืองปอน ต.แม่กิ๊ และ ต.แม่ยวมน้อย)	146,843	2.41
รวม			286,786	

ข้าพเจ้า มีความเห็นเกี่ยวกับการแบ่งเขตเลือกตั้งสมาชิกสภาผู้แทนราษฎร ดังนี้

1) รูปแบบที่มีความเหมาะสม คือ รูปแบบที่ เหตุผล.....

.....

2) ข้อเสนอแนะอื่นๆ

.....

(ชื่อ-สกุล) ที่อยู่.....

(ชื่อ-สกุล) ที่อยู่.....

(ชื่อ-สกุล) ที่อยู่.....

หมายเหตุ

1. ขอความกรุณาส่งแบบแสดงความคิดเห็นให้สำนักงาน กกต.จว.แม่ฮ่องสอน ภายในวันที่ 13 กุมภาพันธ์ 2566
2. หรืออาจทำเป็นหนังสือ หรือแสดงความคิดเห็นทางอีเมลล์ สนง.กกต.จว.มส.(E-mail) maehongson.ect.go.th